

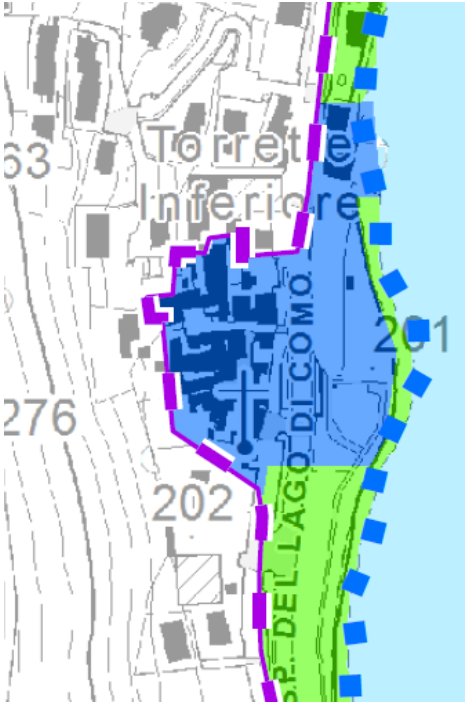
Parco Adda Nord


piano territoriale di coordinamento


PTC_PAN

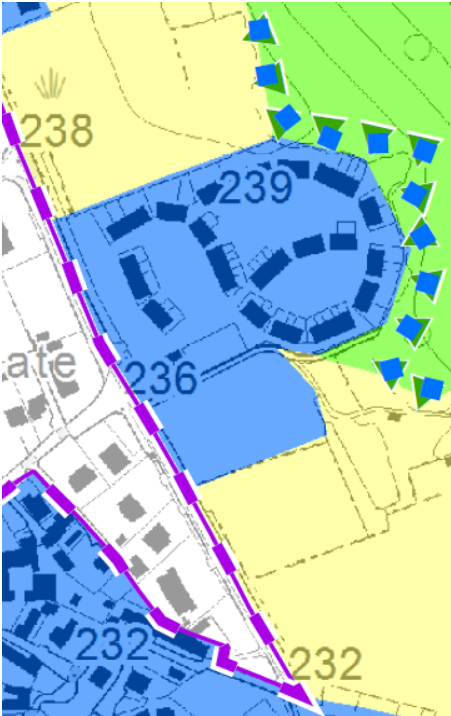
ALLEGATO


NP03_ Ambiti soggetti alle prescrizioni di cui alla Valutazione di Incidenza approvata con d.d.s. n.7660 del 20/05/2024

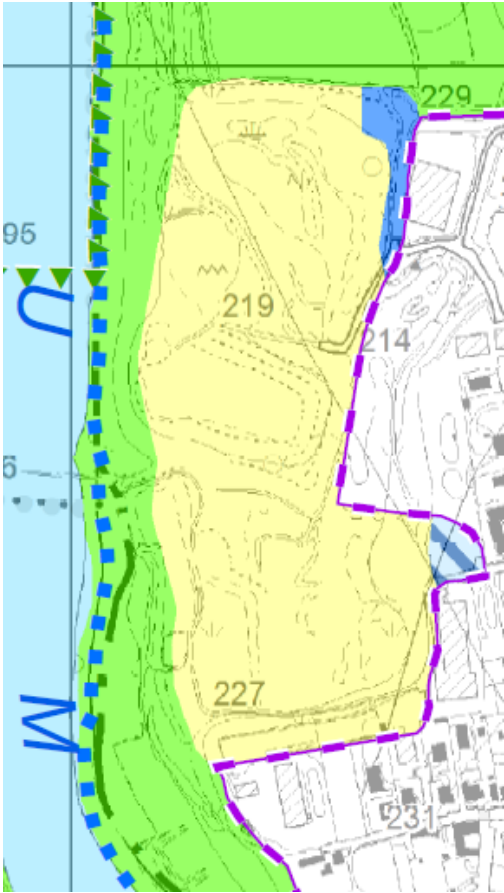
ID 4/5	
Art. 52 Zone di iniziativa comunale orientata	Comune di Pescate (LC)
Individuazione cartografica – stralcio Tavola TP03_1	Prescrizione
	Si raccomanda di evitare l'ulteriore artificializzazione della sponda del lago che andrà, se possibile, rinaturalizzata attraverso la messa a dimora di vegetazione elofitica sulla riva o su apposite isole galleggianti.

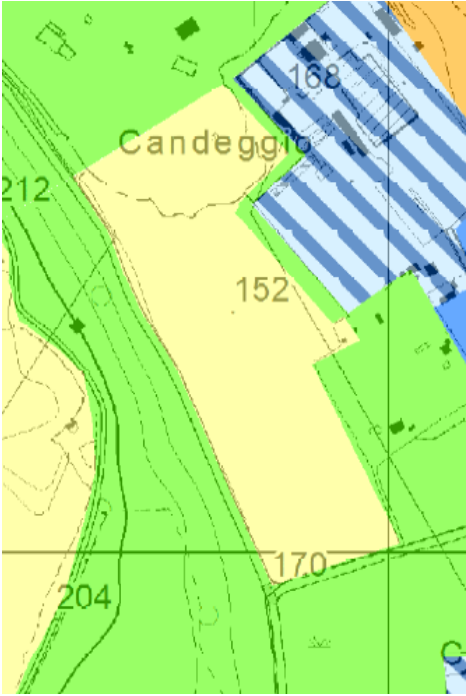
ID 63	
Art. 52 <i>Zone di iniziativa comunale orientata</i>	Comune di Fara Gera d'Adda (BG)
Individuazione cartografica – stralcio Tavola TP03_5	Prescrizione
	Occorrerà garantire la funzionalità delle connessioni ecologiche e ogni eventuale trasformazione andrà valutata attentamente per gli effetti sulla rete ecologica.

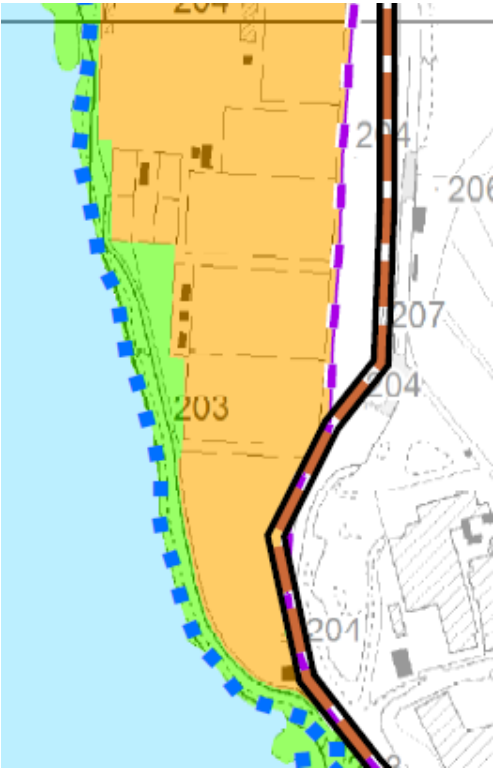
ID 64	
Art. 52 <i>Zone di iniziativa comunale orientata</i>	Comune di Fara Gera d’Adda (BG)
Individuazione cartografica – stralcio Tavola TP03_5	Prescrizione
	Occorrerà garantire la funzionalità delle connessioni ecologiche e ogni eventuale trasformazione andrà valutata attentamente per gli effetti sulla rete ecologica.

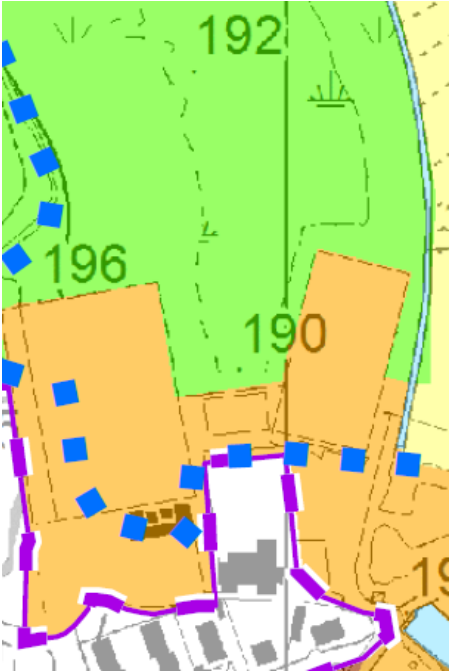
ID 22	
Art. 52 <i>Zone di iniziativa comunale orientata</i>	Comune di Calco (LC)
Individuazione cartografica – stralcio Ta- vola TP03_2	Prescrizione
	Occorrerà garantire la funzio- nalità delle connessioni ecologi- che e ogni eventuale trasforma- zione andrà sottoposta a VincA sulla ZPS IT2030008 // <i>Toffo</i> e sulla rete ecologica.

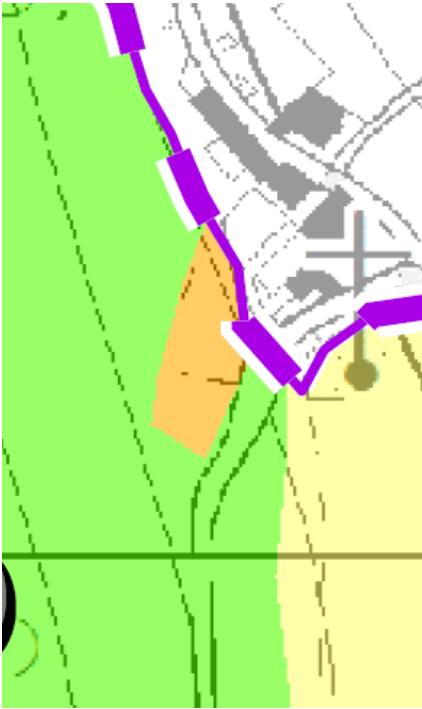
ID 26	
Art. 52 <i>Zone di iniziativa comunale orientata</i>	Comune di Villa d'Adda (BG)
Individuazione cartografica – stralcio Tavola TP03_2	Prescrizione
	Occorrerà porre in essere particolare attenzione per garantire la funzionalità delle connessioni ecologiche e qualunque eventuale progetto dovrà essere sottoposto a VincA sulla ZPS IT2030008 // <i>Toffo</i> e sulla rete ecologica e in ogni caso, dovrà essere conservata ed, eventualmente, migliorata sotto il profilo naturalistico la vegetazione forestale presente.

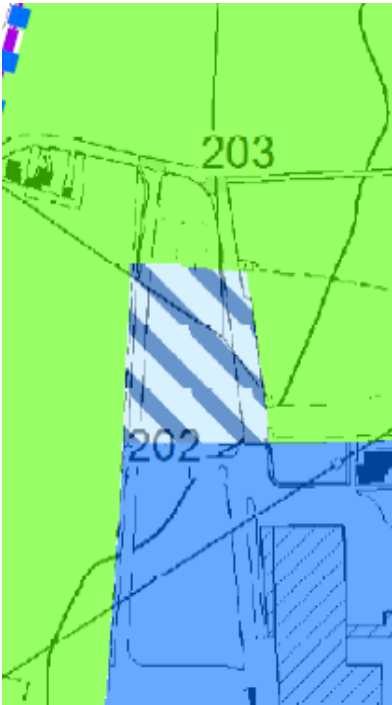
ID 25	
Art. 53 Zone agricole	Comune di Villa d'Adda (BG)
Individuazione cartografica – stralcio Tavola TP03_2	Prescrizione
	Qualunque intervento andrà sottoposto a VincA sulla ZPS IT2030008 // <i>Toffo</i> e sulla rete ecologica e in ogni caso, dovrà essere conservata ed, eventualmente, migliorata sotto il profilo naturalistico la vegetazione forestale presente.


ID 47	
Art. 53 Zone agricole	Comune di Trezzo sull'Adda (MI)
Individuazione cartografica – stralcio Tavola TP03_4	Prescrizione
	Qualunque intervento dovrà essere sottoposto a VincA sulla ZSC IT2050011 <i>Oasi Le Foppe di Trezzo sull'Adda</i> e sulla rete ecologica, inoltre la vegetazione forestale presente dovrà essere conservata ed, eventualmente, migliorata sotto il profilo naturalistico.


ID 1	
Art. 56 <i>Zone attrezzate per la fruizione</i>	Comune di Lecco (LC)
Individuazione cartografica – stralcio Tavola TP03_1	Prescrizione
	Occorrerà garantire la funzionalità delle connessioni ecologiche e qualunque eventuale intervento sull'area dovrà essere sottoposto a VincA per valutare le incidenze sulla rete ecologica ed escludere interventi di impermeabilizzazione del suolo.


ID 17	
Art. 56 Zone attrezzate per la fruizione	Comune di Brivio (LC)
Individuazione cartografica – stralcio Tavola TP03_2	Prescrizione
	<p>Occorrerà garantire la funzionalità delle connessioni ecologiche e qualunque eventuale intervento sull'area dovrà essere sottoposto a VincA per valutare le incidenze sulla ZSC IT2030005 Paludi di Brivio e sulla rete ecologica e non dovrà prevedere la realizzazione di volumetrie, né l'impermeabilizzazione di superfici.</p>

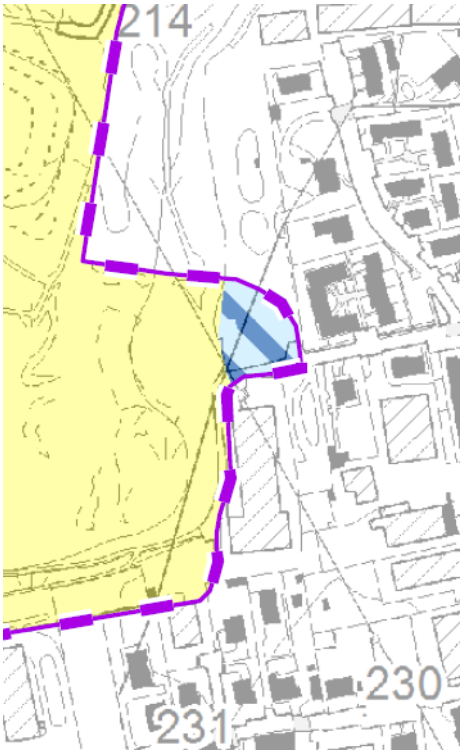
ID 41	
Art. 56 <i>Zone attrezzate per la fruizione</i>	Comune di Bottanuco (BG)
Individuazione cartografica – stralcio Tavola TP03_3	Prescrizione
	Occorrerà garantire la funzionalità delle connessioni ecologiche e ogni eventuale trasformazione andrà valutata attentamente per gli effetti sulla rete ecologica.

ID 12	
Art. 57 Zone di compatibilizzazione	Comune di Olginate (LC)
Individuazione cartografica – stralcio Tavola TP03_1	Prescrizione
	Ogni eventuale trasformazione andrà sottoposta a VincA sulla ZSC IT2030005 <i>Palude di Brivio</i> ; tutta la vegetazione forestale presente andrà preservata e, se possibile, migliorata e dovranno essere evitate azioni che possano incidere ulteriormente sulla permeabilità delle connessioni.

ID 15	
Art. 57 Zone di compatibilizzazione	Comune di Cisano Bergamasco (BG)
Individuazione cartografica – stralcio Tavola TP03_2	Prescrizione
	Ogni eventuale trasformazione andrà sottoposta a VlnCA sulla ZSC IT2030005 <i>Palude di Brivio</i> . Nel caso di demolizione, le aree dovranno essere utilizzate per schermare con vegetazione autoctona l'edificio industriale e il parcheggio.

ID 7	
Art. 57 Zone di compatibilizzazione	Comune di Calolziocorte (LC)
Individuazione cartografica – stralcio Tavola TP03_1	Prescrizione
	Occorrerà porre in essere particolare attenzione per garantire la funzionalità delle connessioni ecologiche e qualunque eventuale intervento sull'area andrà sottoposto a VlnCA sulla ZSC IT2030004 <i>Lago di Olginate</i> e sulla rete ecologica e dovrà essere opportunamente schermato rispetto al sito Natura 2000, anche attraverso la creazione di una area filtro/cuscinetto con vegetazione autoctona.

ID 8/9	
Art. 57 Zone di compatibilizzazione	Comune di Calolziocorte (LC)
Individuazione cartografica – stralcio Tavola TP03_1	Prescrizione
	Qualunque eventuale intervento sull'area con ID 8 dovrà essere sottoposto a VIncA sulla ZSC IT2030004 <i>Lago di Olginate</i> e dovrà essere opportunamente schermato rispetto al sito Natura 2000, anche attraverso la creazione di una area filtro/cuscinetto con vegetazione autoctona.

ID 27	
Art. 57 <i>Zone di compatibilizzazione</i>	Comune di Villa d'Adda (BG)
Individuazione cartografica – stralcio Tavola TP03_2	Prescrizione
	Occorrerà porre in essere particolare attenzione per garantire la funzionalità delle connessioni ecologiche e qualunque eventuale progetto dovrà essere sottoposto a VincA sulla ZPS IT2030008 // Toffo e sulla rete ecologica.